

**Obec Vlachy zverejňuje v zmysle § 9a zákona č. 138/1991 Zb. o majetku obcí (ďalej len „zákona“) zámer na priamy predaj obecného majetku nasledovne:**

Obec Vlachy podľa § 9a ods.8 písm. e/ zákona zverejňuje svoj zámer priameho predaja, z dôvodu osobitného zreteľa, nasledovného majetku obce:


- **pozemok parcela registra C číslo 177/21**, druh zastavané plochy a nádvorie o výmere 953 m<sup>2</sup>, ktorý vznikol na základe geometrického plánu č. JK23-2007 zo dňa 31.10.2007, vyhotoveného Ing. Jaroslavom Kutlíkom, Okružná 2060/7, Dolný Kubín, ktorý vznikol odčlenením od pozemku parcela registra E číslo 107/40, druh pozemku ostatná plocha o výmere 3903 m<sup>2</sup>, zapísaného na liste vlastníctva č. 621 Katastrálneho odboru Okresného úradu Liptovský Mikuláš pre katastrálne územie Vlachy (ďalej len „predmet prevodu“),

**pre kupujúceho:      Národná diaľničná spoločnosť, a.s.**  
Sídlo:                      Dúbravská cesta 14, 841 01 Bratislava  
Štatutárny orgán:      Ing. Juraj Tlapa – predseda predstavenstva  
                                    Mgr. Jaroslav Ivančo – podpredseda predstavenstva  
IČO:                         35 919 001  
DIČ:                         2021937775  
IČ DPH:                    SK 2021937775  
Bankové spojenie:    Unicredit Bank Czech Republic and Slovakia, a.s., pobočka zahraničnej banky  
Číslo účtu:                SK 30 1111 0000 0066 2485 9013  
SWIFT (BIC):             UNCRSKBX  
Právna forma:            Akciová spoločnosť zapísaná v Obchodnom registri Okresného súdu Bratislava I., Oddiel Sa, vložka č. 3518/B

**za kúpnu cenu 15,97 Eur za 1 m<sup>2</sup>, spolu 15 219,41 Eur.**

**Dôvodom osobitného zreteľa** v zmysle § 9a, ods. 8, písm. e) zákona č. 138/1991 Z. z. o majetku obcí je majetkoprávne dovysporiadanie nehnuteľností – pozemkov v katastri obce Vlachy, za účelom nadobudnutia vlastníctva doteraz neusporiadaných pozemkov pre diaľničnú stavbu:“D1 Ivachnová – Liptovský Mikuláš“. Predaj predmetu prevodu je z uvedených dôvodov v súlade s verejným záujmom

Vo Vlachoch dňa 10.3.2021



  
Róbert Klubica,  
Starosta

**Obec Vlachy zverejňuje v zmysle § 9a zákona č. 138/1991 Zb. o majetku obcí (ďalej len „zákon“) zámer na priamy predaj obecného majetku nasledovne:**

Obec Vlachy podľa § 9a ods.8 písm. e/ zákona zverejňuje svoj zámer priameho predaja, z dôvodu osobitného zreteľa, nasledovného majetku obce:

- **pozemok parcela registra C číslo 19/14**, druh ostatná plocha o výmere 100 m<sup>2</sup>, ktorý vznikol na základe geometrického plánu č. 47099909-117/2019 zo dňa 16.1.2020, vyhotoveného firmou Polygon GEO, s.r.o., Ivachnová 182, 034 83 Liptovská Teplá, zapísaného na liste vlastníctva č. 148 Katastrálneho odboru Okresného úradu Liptovský Mikuláš pre katastrálne územie Vlachy (ďalej len „predmet prevodu“),

pre kupujúceho: **Adriana Grilusová, rod.** [REDACTED]  
[REDACTED]  
[REDACTED]  
štátny občan SR

**za kúpnu cenu 15,- Eur za 1 m<sup>2</sup>, spolu 1500,- Eur.**

**Dôvodom osobitného zreteľa** podľa § 9a ods. 8 písm. e/ zákona je dlhodobé užívanie a starostlivosť o uvedený pozemok. Vzhľadom na umiestnenie pozemku v obci a jeho výmeru nie je predpoklad, že by obec tento pozemok akýmkoľvek spôsobom v budúcnosti využila. Pozemok je preto pre obec neupotrebitel'ný..

Vo Vlachocho dňa 10.3.2021



  
Róbert Klubica,  
Starosta

**Obec Vlachy zverejňuje v zmysle § 9a zákona č. 138/1991 Zb. o majetku obcí (ďalej len „zákon“) zámer na priamy predaj obecného majetku nasledovne:**

Obec Vlachy podľa § 9a ods.8 písm. e/ zákona zverejňuje svoj zámer priameho predaja, z dôvodu osobitného zreteľa, nasledovného majetku obce:

- **pozemok parcela registra C číslo 162/2** druh ostatné plochy plochy a nádvorie o výmere 13 m<sup>2</sup>, zapísaného na liste vlastníctva č. 621 Katastrálneho odboru Okresného úradu Liptovský Mikuláš pre katastrálne územie Vlachy (ďalej len „predmet prevodu“),

pre kupujúceho:


**Pavol Žabka, rod.** [REDACTED]

[REDACTED]  
štátny občan SR

**za kúpnu cenu 10,- Eur za 1 m<sup>2</sup>, spolu 130,- Eur.**

**Dôvodom osobitného zreteľa** podľa § 9a ods. 8 písm. e/ zákona je dlhodobé užívanie a starostlivosť o uvedený pozemok. Vzhľadom na umiestnenie pozemku v obci a jeho výmeru nie je predpoklad, že by obec tento pozemok akýmkoľvek spôsobom v budúcnosti využila. Pozemok je preto pre obec neupotrebitelný..

Vo Vlachochoch dňa 10.3.2021



  
Róbert Klubica,  
starosta

**Obec Vlachy zverejňuje v zmysle § 9a zákona č. 138/1991 Zb. o majetku obcí (ďalej len „zákona“) zámer na priamy predaj obecného majetku nasledovne:**

Obec Vlachy podľa § 9a ods.8 písm. e/ zákona zverejňuje svoj zámer priameho predaja, z dôvodu osobitného zreteľa, nasledovného majetku obce:

- **pozemok parcela registra C číslo 106/1** druh trvalé trávnaté porasty o výmere 194 m<sup>2</sup>, ktorý vznikol na základe geometrického plánu č. 47099909-39/2020 zo dňa 09.04.2020, vyhotoveného firmou Polygon GEO, s.r.o., Ivachnová 182, 034 83 Liptovská Teplá, zapísaného na liste vlastníctva č. 621 Katastrálneho odboru Okresného úradu Liptovský Mikuláš pre katastrálne územie Vlachy (ďalej len „predmet prevodu“),

**pre kupujúceho:**


**Pavol Žabka, rod.** [REDACTED]


[REDACTED]  
štátny občan SR

**za kúpnu cenu 10,- Eur za 1 m<sup>2</sup>, spolu 1 940,- Eur.**

**Dôvodom osobitného zreteľa** podľa § 9a ods. 8 písm. e/ zákona je dlhodobé užívanie a starostlivosť o uvedený pozemok. Vzhľadom na umiestnenie pozemku v obci a jeho výmeru nie je predpoklad, že by obec tento pozemok akýmkoľvek spôsobom v budúcnosti využila. Pozemok je preto pre obec neupotrebitelný..

Vo Vlachocho dňa 10.3.2021



  
Róbert Klubica,  
starosta

**Obec Vlachy zverejňuje v zmysle § 9a zákona č. 138/1991 Zb. o majetku obcí (ďalej len „zákona“) zámer na priamy predaj obecného majetku nasledovne:**

Obec Vlachy podľa § 9a ods.8 písm. e/ zákona zverejňuje svoj zámer priameho predaja, z dôvodu osobitného zreteľa, nasledovného majetku obce:

- **pozemok parcela registra C číslo 106/31** druh trvalé trávnaté porasty o výmere 213 m<sup>2</sup>, ktorý vznikol na základe geometrického plánu č. 47099909-39/2020 zo dňa 09.04.2020, vyhotoveného firmou Polygon GEO, s.r.o., Ivachnová 182, 034 83 Liptovská Teplá, zapísaného na liste vlastníctva č. 621 Katastrálneho odboru Okresného úradu Liptovský Mikuláš pre katastrálne územie Vlachy (ďalej len „predmet prevodu“),

**pre kupujúceho:**                      **Spoločenstvo 271 Krmeš**  
**Vlachy – Krmeš 271**  
**032 13 Vlachy**  
**IČO. 37 975 006**

**za kúpnu cenu 10,- Eur za 1 m<sup>2</sup>, spolu 2.130,- Eur.**

**Dôvodom osobitného zreteľa** podľa § 9a ods. 8 písm. e/ zákona je dlhodobé užívanie a starostlivosť o uvedený pozemok. Vzhľadom na umiestnenie pozemku v obci a jeho výmeru nie je predpoklad, že by obec tento pozemok akýmkoľvek spôsobom v budúcnosti využila. Pozemok je preto pre obec neupotrebitelný..

Vo Vlachoch dňa 10.3.2021



  
Róbert Klubica,  
starosta